NAVIGATION

DAIICHI
INFOTAINMENT SYSTEMS

www.fiatnavigation.com

www.daiichi.com.tr

Erste Schritte

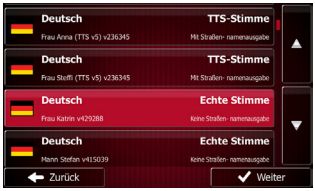

Wenn Sie die Navigationssoftware zum ersten Mal in Gebrauch nehmen, wird der anfängliche Einrichtungsprozess automatisch gestartet. Tun Sie Folgendes:

☞ Wählen Sie die Programmsprache. Falls Ihre bevorzugte Sprache nicht auf der Seite erscheint, tippen Sie auf ▲ / ▼ oder ziehen Sie die Liste mit Ihrem Finger nach oben bzw. unten, um alle verfügbaren Sprachen anzeigen zu lassen. Tippen Sie auf Deutsch, um Ihre bevorzugte Sprache auszuwählen. Tippen Sie auf ✓ OK, um Ihre Auswahl zu bestätigen, und fahren Sie auf der nächsten Seite fort.

☞ Lesen Sie den Endbenutzer-Lizenzvertrag für die Software und die Datenbank und tippen Sie auf ✓ OK, um den Nutzungsbedingungen zuzustimmen.

☞ Sie werden nun gefragt, ob die Software Nutzungsdaten und GPS-Protokolle erfassen darf, die zur Verbesserung der Anwendung sowie der Kartenqualität und -abdeckung herangezogen werden können. Tippen Sie auf ✓ Ja, um die anonyme statistische Erhebung zuzulassen, oder deaktivieren Sie diese Funktion.

☞ Der Konfigurationsassistent wird gestartet. Tippen Sie auf ✓ Weiter, um fortzufahren.

☞ Wählen Sie das Profil der Sprachanweisungssprache. Falls Ihre bevorzugte Sprache nicht auf der Seite erscheint, scrollen Sie in der Liste nach unten, um weitere verfügbare Profile angezeigt zu bekommen. Tippen Sie auf einen beliebigen Eintrag in der Liste, um ein kurzes Audiobeispiel der Stimme zu hören. Tippen Sie auf ✓ Weiter, um Ihre Auswahl zu bestätigen, und fahren Sie auf der nächsten Seite fort.

Erste Schritte

☞ Legen Sie das Zeitformat und die Einheiten, die Sie bevorzugen, fest. Tippen Sie auf ✔ Weiter, um Ihre Einstellungen zu bestätigen.

☞ Legen Sie die Routenplanungsoptionen, die Sie bevorzugen, fest. Tippen Sie auf ✔ Weiter, um Ihre Einstellungen zu bestätigen.

☞ Die anfängliche Einrichtung ist damit beendet. Tippen Sie auf ✔ Fertig.

Die Anwendung wird gestartet.

Startbildschirm: das Navigationsmenü

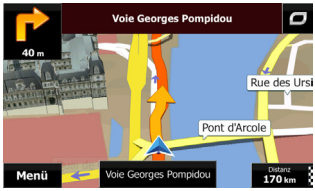

Nach der anfänglichen Einrichtung wird bei jedem Start der Software das Navigationsmenü aufgerufen. Sie haben folgende Optionen:

- Tippen Sie auf

, um Ihr Ziel durch Eingabe einer Adresse oder Auswahl eines Sonderziels, einer Stelle auf der Karte oder eines Ihrer Favoriten festzulegen. Darüber hinaus können Sie eines Ihrer letzten Ziele aus dem intelligenten Verlauf wählen oder ein Koordinatenpaar eingeben.

- Tippen Sie auf

, um die Routenparameter anzuzeigen. Sie können die Route in voller Länge auf der Karte sehen. Darüber hinaus können Sie routenbezogene Aktionen durchführen, z. B. Ihre Route ändern oder löschen, einen Ausgangspunkt festlegen, eine alternative Route wählen, bestimmte Routenabschnitte meiden, die Navigation simulieren oder das Ziel in Ihren Favoriten speichern.

- Tippen Sie auf

, um Routendemos zu simulieren oder um weitere Anwendungen auszuführen.

- Tippen Sie auf , um die Funktionsweise der Navigationssoftware individuell anzupassen.

- Tippen Sie auf

, um die Navigation auf der Karte zu starten.

- Mit können Sie die Navigation stoppen und die Software beenden.

Zielmenü

Tippen Sie im Navigationsmenü auf

. Im Zielmenü haben Sie folgende Optionen:

- Tippen Sie auf

, um eine Adresse als Ihr Ziel zu wählen.
- Mit

können Sie ein Sonderziel als Ihr Ziel wählen.
- Tippen Sie auf

, um zu einem auf der Karte ausgewählten Punkt zu navigieren.
- Mit

können Sie Ihr Ziel aus der Liste Ihrer Favoriten wählen.
- Tippen Sie auf

bzw.

, um zum auf der Schaltfläche angezeigten Ziel zu navigieren.
- Mit

können Sie Ihr Ziel aus der Liste Ihrer letzten Ziele auswählen.
- Tippen Sie auf

, um andere Suchmethoden zu sehen.

Navigation zu einer Adresse

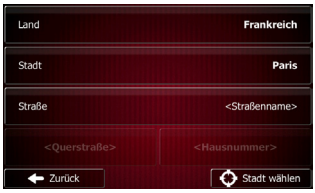

Tippen Sie im Navigationsmenü auf

und dann auf

. Standardmäßig wird die Stadt bzw. der Ort vorgeschlagen, in der bzw. in dem Sie sich gerade befinden.

☞ Ändern Sie ggf. das Land. Tippen Sie auf die Schaltfläche mit dem Namen des Landes.

1. Geben Sie den Namen des Landes über die Tastatur ein.
2. Nachdem Sie einige Buchstaben eingegeben haben, werden die mit der eingegebenen Zeichenfolge übereinstimmenden Ländernamen aufgelistet. Tippen Sie auf das gewünschte Land.

☞ Ändern Sie ggf. die Stadt oder den Ort. Tippen Sie auf die Schaltfläche mit dem Stadt-/Ortsnamen und geben Sie einen Teil des Namens über die Tastatur ein. Während der Eingabe wird der wahrscheinlichste Treffer immer im Eingabefeld angezeigt. Sie haben folgende Optionen:

- Tippen Sie auf , um die im Eingabefeld vorgeschlagene Stadt bzw. den Ort auszuwählen.
- Tippen Sie auf , um Ihre Eingabe zu korrigieren.
- Tippen Sie auf

, um die Liste der auf Ihre Eingabe zutreffenden Stadt-/Ortsnamen durchzusehen. Wählen Sie eine Stadt bzw. einen Ort aus der Liste.

Navigation zu einer Adresse

☞ Geben Sie den Straßennamen ein:

1. Tippen Sie auf <Straßenname>.
2. Geben Sie einen Teil des Straßennamens über die Tastatur ein.
3. Tippen Sie auf ✓, um die im Eingabefeld vorgeschlagene Straße auszuwählen, bzw. auf Ergebnisse, um die Liste aller auf Ihre Eingabe zutreffenden Straßen zu sehen. Wählen Sie eine Straße aus der Liste.

☞ Geben Sie die Hausnummer ein:

1. Tippen Sie auf <Hausnummer>.
2. Geben Sie die Hausnummer über die Tastatur ein.
3. Tippen Sie auf ✓ OK, um die Eingabe der Adresse abzuschließen.

☞ Die Karte wird angezeigt, wobei sich das gewählte Ziel in der Mitte befindet. Tippen Sie gegebenenfalls auf einen anderen Ort auf der Karte und tippen Sie dann auf Weiter, um das Ziel zu bestätigen.

☞ Nach einer kurzen Zusammenfassung der Routenparameter wird auf der Karte die Gesamtroute dargestellt. Warten Sie einige Sekunden oder tippen Sie auf Los und starten Sie die Navigation.

Schnellsuche

Mit Hilfe der Schnellsuche können Sie in der Nähe eines bekannten Sonderziels nach einem Ort suchen. Suchen Sie zuerst nach dem Namen des Sonderziels und machen Sie Ihr Ziel dann auf der Karte ausfindig. Gehen Sie (vom Navigationsmenü ausgehend) wie folgt vor:

☞ Tippen Sie auf

.

☞ Tippen Sie auf

.

☞ Geben Sie den Namen des Sonderziels über die virtuelle Tastatur ein.

☞ Tippen Sie nach der Eingabe einiger Zeichen auf

und wählen Sie das gewünschte Sonderziel aus der Liste der zutreffenden Namen.

☞ Bewegen Sie die Liste ggf. nach unten, markieren Sie das gewünschte Sonderziel und tippen Sie auf 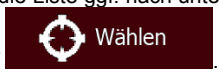

.

☞ Sehen Sie sich die Einzelheiten des Sonderziels an und tippen Sie dann auf

.

☞ Eine Übersichtskarte mit dem ausgewählten Sonderziel in der Mitte wird angezeigt. Sehen Sie sich die Karte an und tippen Sie an jener Stelle, die Sie als Ihr Ziel wählen möchten, in die Karte. Der rote Cursor erscheint an der angetippten Stelle.

☞ Tippen Sie auf

.

☞ Nach einer Kurzübersicht über die Routenparameter erscheint eine Karte mit dem ausgewählten Ziel in der Mitte. Die Route wird automatisch berechnet. Tippen Sie auf

, um mit der Navigation zu beginnen.

Navigation zu einem Sonderziel

Tippen Sie auf der Kartenanzeige auf Menü, um zum Navigationsmenü zurückzukehren. Tippen Sie im Navigationsmenü auf Ziel und dann auf Sonderziele suchen. Folgende vordefinierte Suchkategorien werden Ihnen angeboten:

- Tippen Sie auf Tankstellen Unterwegs, um alle Tankstellen entlang Ihrer Route oder, falls keine Route verfügbar ist, im Umkreis Ihrer aktuellen Position oder letzten bekannten Position aufzulisten.
- Tippen Sie auf Parkplätze Am Zielort, um alle Parkplätze in der Nähe Ihres Ziels oder, falls kein Ziel verfügbar ist, im Umkreis Ihrer aktuellen Position oder Ihrer letzten bekannten Position aufzulisten.
- Tippen Sie auf Restaurant Unterwegs, um alle Restaurants entlang Ihrer Route bzw. im Umkreis Ihrer aktuellen Position oder Ihrer letzten bekannten Position aufzulisten.
- Tippen Sie auf Übernachtung Am Zielort, um alle Übernachtungsmöglichkeiten in der Nähe Ihres Ziels bzw. im Umkreis Ihrer aktuellen Position oder Ihrer letzten bekannten Position aufzulisten.

Sie können auch auf Schnellsuche Unterwegs tippen und nach dem Namen eines Sonderziels suchen.

Wenn keine der obigen Optionen zutrifft, tippen Sie auf Benutzerdef. Suche, um an folgenden Orten nach einem Sonderziel zu suchen:

- Tippen Sie auf Hier in der Nähe, um eine Suche rund um Ihre aktuelle Position durchzuführen. Wenn diese nicht vorliegt, wird in der Nähe Ihrer letzten bekannten Position gesucht.
- Tippen Sie auf In einer Stadt, um nach einem Sonderziel in einer ausgewählten Stadt bzw. an einem ausgewählten Ort zu suchen.
- Tippen Sie auf In Zielnähe, um im Umkreis des Ziels der aktiven Route nach einem Sonderziel zu suchen.
- Tippen Sie auf Unterwegs, um entlang der aktiven Route und nicht rund um einen bestimmten Punkt zu suchen. Diese Funktion ist nützlich, wenn Sie einen Zwischenstopp für später finden möchten, beispielsweise Tankstellen oder Raststätten, die nur eine geringe Abweichung von Ihrer Route erfordern.

Beispiel für die Navigation zu einem Sonderziel

Beispiel: Gehen Sie (vom Navigationsmenü ausgehend) wie folgt vor, um einen Park in der Nähe Ihres Ziels zu finden:

☞ Tippen Sie auf

.

☞ Tippen Sie auf

.

☞ Tippen Sie auf

.

☞ Tippen Sie auf

.

☞ Die Liste der Sonderzielkategorien wird angezeigt. Tippen Sie auf oder bewegen Sie Ihren Finger, um die Liste durchzusehen, und tippen Sie auf 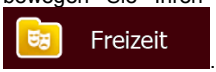

.

☞ Tippen Sie auf

, um die gesamte Kategorie durchzusehen, oder tippen Sie auf

, um Ihre Suche weiter einzugrenzen.

☞ Tippen Sie auf einen der Listeneinträge.

☞ Sehen Sie sich die Einzelheiten und den Standort des Sonderziels an und tippen Sie dann auf

.

☞ Nach einer kurzen Zusammenfassung der Routenparameter wird auf der Karte die Gesamtroute dargestellt. Warten Sie einige Sekunden oder tippen Sie auf

und starten Sie die Navigation.

Die Kartenanzeige

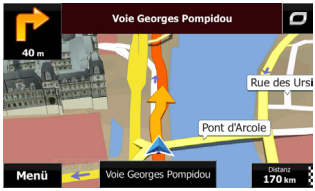

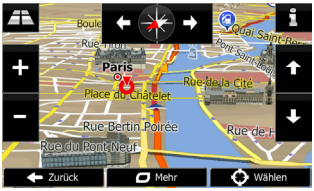

Die Kartenanzeige ist die wichtigste und am häufigsten verwendete Programmseite der Software. Der Pkw-Zeiger (standardmäßig ein blauer Pfeil) zeigt Ihre aktuelle Position an und die orangefarbene Linie die empfohlene Route. Auf der Seite werden Schaltflächen und Datenfelder angezeigt, die Sie bei der Navigation unterstützen. Während der Navigation werden Routeninformationen auf dem Display angezeigt.

- Wenn kein Routenziel festgelegt wurde, sehen Sie oben auf dem Bildschirm Ihre Bewegungsrichtung und links und rechts die Hausnummern. Beim Navigieren einer Route werden das nächste Fahrmanöver und die nächste Straße auf Ihrer Route angezeigt. Tippen Sie auf eines dieser Felder, um den Reiseplan zu öffnen.

- Tippen Sie auf , um das Menü „Schnellzugriff“ mit einer Reihe von Funktionen zu öffnen, die Sie bei der Navigation unterstützen.

- Tippen Sie an einer beliebigen Stelle in die Karte, um die Gegend rund um Ihren aktuellen Standort zu betrachten. Weitere Karten-Steuerelemente werden angezeigt.

- Tippen Sie auf 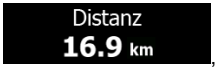

, um drei Datenfelder in der Karte zu öffnen. Wenn Sie eines dieser Felder antippen, werden die anderen ausgeblendet. Das sind die Standardwerte während der Navigation (sie können in den Karteneinstellungen geändert werden):

    - die verbleibende Entfernung zum Ziel,
    - die verbleibende Fahrzeit und
    - die geschätzte Ankunftszeit am Ziel.

- Tippen Sie auf

, um das Navigationsmenü zu öffnen.

Menü „Mehr“

Im Menü „Mehr“ finden Sie verschiedene zusätzliche Anwendungen. Tippen Sie im Navigationsmenü auf 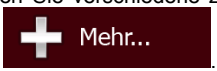

.

-

: Besuchen Sie www.naviextras.com, um zusätzliche Inhalte wie neue Karten oder 3D-Orientierungspunkte und nützliche Anwendungen zu beziehen.
-

: Greifen Sie auf den Bildbetrachter zu.
-

: Greifen Sie auf den Einheitenumrechner zu.
-

: Greifen Sie auf den Kleidergrößen-Umrechner zu.
-

: Greifen Sie auf den Taschenrechner zu.
-

: Greifen Sie auf den Kraftstoffverbrauchszähler zu.
-

: Finden Sie den Zeitpunkt von Sonnenauf- und Sonnenuntergang heraus.
-

: Greifen Sie auf Ihre gespeicherten Fahrten- und Routenaufzeichnungen zu.

-

: Greifen Sie auf Länderinformationen zu, zum Beispiel Tempolimit, maximaler Blutalkoholspiegel oder verpflichtend mitzuführende Ausrüstungsgegenstände.
-

: Sehen Sie sich die Demo an und erfahren Sie anhand von Routensimulationsbeispielen, wie die Navigation funktioniert, lesen Sie den Endbenutzer-Lizenzvertrag für die Software und die Datenbank durch oder sehen Sie sich Informationen zur Karte bzw. anderen Inhalten der Anwendung an.

Einstellungsmenü

Tippen Sie im Navigationsmenü auf . Im Einstellungsmenü haben Sie folgende Optionen (bewegen Sie die Liste nach unten, um alle zu sehen):

-

: Hier können Sie verschiedene Lautstärkeeinstellungen treffen, das Profil für die Sprachanweisungen ändern sowie Warnmeldungen aktivieren und konfigurieren.
-

: Die Schaltflächen im Menü „Schnellzugriff“ in der Kartenanzeige können mit anderen Funktionen belegt werden.
-

: Hier können Sie den verwendeten Fahrzeugtyp, die für die Routenplanung herangezogenen Straßenarten sowie die Routenplanungsmethode wählen.
-

: Wenn Fiat Punto AVN von mehreren Fahrern zur Navigation verwendet wird, können diese ihre individuellen Einstellungen in einem Benutzerprofil speichern und von dort abrufen.
-

: Hier können Sie kartenbezogene Einstellungen vornehmen: Ändern Sie die Farbprofile für Tag und Nacht, den Standardmaßstab der Karte oder den Pkw-Zeiger, schalten Sie zwischen einer 2D- und 3D-Kartendarstellung um oder blenden Sie Gebäude aus.
-

: Hier können Sie einstellen, wie Ihnen die Software mithilfe diverser routenbezogener Informationen auf der Kartenanzeige bei der Navigation helfen soll.
-

: Hier können Sie die Menüanimationen ein- und ausschalten, ein anderes Design für die Anwendung auswählen oder die Hintergrundbeleuchtung des Displays ändern.

-

: Hier können Sie die Programmsprache, das Zeitformat, die Einheiten und die Zeitzone ändern.
-

: Hier können Sie die automatische Speicherung der Fahrten- und Routenaufzeichnungen ein- bzw. ausschalten und die aktuelle Größe der Fahrtendatenbank überprüfen.
-

: Die Software erfasst Nutzungsdaten und GPS-Protokolle, die zur Verbesserung der Anwendung und der Kartenqualität und -abdeckung herangezogen werden können. Hier können Sie die Speicherung dieser Protokolle aktivieren bzw. deaktivieren.
-

: Sie können die grundlegenden Softwareparameter ändern, die Sie während der anfänglichen Einrichtung festgelegt haben.
-

: Hier können Sie alle gespeicherten Daten löschen und sämtliche Einstellungen auf die standardmäßigen Werkseinstellungen zurücksetzen.